

ΧΑΡΟΚΟΠΕΙΟ ΠΑΝΕΠΙΣΤΗΜΙΟ
ΣΧΟΛΗ ΠΕΡΙΒΑΛΛΟΝΤΟΣ, ΓΕΩΓΡΑΦΙΑΣ
& ΕΦΑΡΜΟΣΜΕΝΩΝ ΟΙΚΟΝΟΜΙΚΩΝ
ΤΜΗΜΑ ΓΕΩΓΡΑΦΙΑΣ

Καλωσόρισμα Πρωτοετών Φοιτητών
Ακαδημαϊκού Έτους 2019-2020

Ευθύμιος Καρύμπαλης
Καθηγητής, Πρόεδρος του Τμήματος Γεωγραφίας

Το Χαροκόπειο Πανεπιστήμιο

- Ιδρύθηκε το 1990 και αποτελεί, κατά χρονολογική σειρά ιδρύσεως, το 18^ο ΑΕΙ της χώρας.
- Οι κεντρικές εγκαταστάσεις του Πανεπιστημίου βρίσκονται επί της λεωφόρου Ελ. Βενιζέλου 70 στην Καλλιθέα (κληροδότημα Παναγή Χαροκόπου). Η κτηριακή υποδομή συμπληρώνεται με ένα νέο ιδιόκτητο κτήριο επί της οδού Ομήρου 8, στον Ταύρο και ένα κτήριο επί της οδού Χαροκόπου 89, όπου στεγάζονται γραφεία προσωπικού, εργαστήρια και αίθουσες διδασκαλίας.



Το Χαροκόπειο Πανεπιστήμιο

Σήμερα, το Πανεπιστήμιο διαθέτει τέσσερα Τμήματα
τα οποία ανήκουν σε τρεις Σχολές:

Σχολή Περιβάλλοντος, Γεωγραφίας & Εφαρμοσμένων Οικονομικών

το Τμήμα Οικιακής Οικονομίας
και Οικολογίας,
που λειτουργεί από το 1993

Το Τμήμα Γεωγραφίας.
που λειτουργεί από το 2000

Σχολή Επιστημών Υγείας και Αγωγής

το Τμήμα Επιστήμης
Διαιτολογίας – Διατροφής,
που λειτουργεί από το 1994

Σχολή Ψηφιακής Τεχνολογίας

το Τμήμα Πληροφορικής και
Τηλεματικής,
που λειτουργεί από το 2007

Το Χαροκόπειο Πανεπιστήμιο

Προσφέρει επίσης πέντε Προγράμματα
Μεταπτυχιακών Σπουδών:

**Σχολή Περιβάλλοντος, Γεωγραφίας
& Εφαρμοσμένων Οικονομικών**

«Βιώσιμη Ανάπτυξη»

«Εκπαίδευση και Πολιτισμός»

«Εφαρμοσμένη Γεωγραφία και
Διαχείριση του Χώρου»

Σχολή Επιστημών Υγείας και Αγωγής

«Εφαρμοσμένη Διαιτολογία –
Διατροφή»

Σχολή Ψηφιακής Τεχνολογίας

«Πληροφορική και
Τηλεματική»

Το Τμήμα Γεωγραφίας

- Το Τμήμα Γεωγραφίας του Χαροκοπείου Πανεπιστημίου ιδρύθηκε το 1999 και δέχθηκε για πρώτη φορά φοιτητές το ακαδημαϊκό έτος 2000-2001.
- Αποτελεί το ένα από τα δύο ελληνικά πανεπιστημιακά τμήματα που υπηρετούν την επιστήμη της Γεωγραφίας.
- Το Τμήμα διαθέτει **17 μέλη ΔΕΠ (και 1 σε διαδικασία διορισμού)** και **2 μέλη ΕΔΙΠ** με αναγνωρισιμότητα στον ακαδημαϊκό χώρο και έντονη παρουσία στον χώρο της έρευνας στη Γεωγραφία. Επίσης στο διδακτικό έργο συμμετέχουν και **μέλη ΕΕΠ** για τη διδασκαλία των ξένων γλωσσών.
- Τον Δεκέμβριο του 2013, το Τμήμα Γεωγραφίας αξιολογήθηκε σύμφωνα με το Νόμο 3374/2005 από πενταμελή Εξωτερική Επιτροπή Αξιολόγησης. Η **ιδιαίτερα θετική Έκθεση Εξωτερικής Αξιολόγησης** (διαθέσιμη στο σύνδεσμο http://www.hqaa.gr/external/HUA_Geography_2013.pdf)
 - πιστοποιεί το **υψηλό ακαδημαϊκό επίπεδο του προγράμματος σπουδών,**
 - εξαίρει την **ποιότητα του ανθρώπινου δυναμικού** και
 - αναγνωρίζει τη **δυναμική του παραγόμενου ερευνητικού έργου.**



Το Τμήμα Γεωγραφίας



Το Συμβούλιο της Αρχής Διασφάλισης και Πιστοποίησης της Ποιότητας στην Ανώτατη Εκπαίδευση (ΑΔΙΠ), στην υπ. αριθμ. 86/13-05-2019 Συνεδρίασή του, και σύμφωνα με την υπ. αριθ. 10067/15-05-2019 απόφασή του, αποφάσισε τη **χορήγηση πιστοποίησης στο Πρόγραμμα Προπτυχιακών Σπουδών του Τμήματος Γεωγραφίας του Χαροκοπείου Πανεπιστημίου**. Το Συμβούλιο της ΑΔΙΠ έκανε δεκτή την Έκθεση της Πιστοποίησης των εξωτερικών εμπειρογνομώνων που διενήργησαν την διαδικασία πιστοποίησης. Βάσει της Έκθεσης αυτής το **Πρόγραμμα Προπτυχιακών Σπουδών του Τμήματος Γεωγραφίας συμμορφώνεται πλήρως με τις Αρχές του Προτύπου Ποιότητας ΠΠΣ της ΑΔΙΠ και τις Αρχές Διασφάλισης Ποιότητας του Ευρωπαϊκού Χώρου Ανώτατης Εκπαίδευσης (ESG2015)**. Το αποτέλεσμα, όπως αποτυπώνεται στην πολυσέλιδη έκθεση της επιτροπής, ήταν **άριστο για το ΠΠΣ του Τμήματος, αφού έλαβε τη μεγαλύτερη δυνατή αξιολόγηση (fully compliant)**. Η διάρκεια ισχύος της Πιστοποίησης αυτής είναι τέσσερα έτη από 13/05/2019 έως 12/05/2023.



ΠΙΣΤΟΠΟΙΗΤΙΚΟ

Η Αρχή Διασφάλισης και Πιστοποίησης της Ποιότητας στην Ανώτατη Εκπαίδευση
πιστοποιεί ότι



το Πρόγραμμα Προπτυχιακών Σπουδών
Γεωγραφίας
του ΧΑΡΟΚΟΠΕΙΟΥ ΠΑΝΕΠΙΣΤΗΜΙΟΥ

συμμορφώνεται με τις αρχές του Προτύπου Ποιότητας ΠΠΣ της ΑΔΙΠ
και τις Αρχές Διασφάλισης Ποιότητας του Ευρωπαϊκού Χώρου Ανώτατης Εκπαίδευσης (ESG 2015)
για το επίπεδο σπουδών 6 του Εθνικού και Ευρωπαϊκού Πλαισίου Προσόντων.

Αριθμός Πιστοποιητικού: 18



Ο Πρόεδρος της ΑΔΙΠ

Κυριακός

Καθηγητής Παντελής Κυριακός

Αρχική Πιστοποίηση: 13/05/2019
Ισχύει έως: 12/05/2023



Επιχειρησιακό Πρόγραμμα
Ανάπτυξη Ανθρώπινου Δυναμικού,
Εκπαίδευση και Διά Βίου Μάθηση
Με τη συγχρηματοδότηση της Ελλάδας και της Ευρωπαϊκής Ένωσης



Η Επιστήμη της Γεωγραφίας

- Η επιστήμη της Γεωγραφίας διερευνά πώς διαμορφώνεται το περιβάλλον από τις φυσικές διεργασίες αλλά και πώς ο άνθρωπος επιδρά θετικά ή αρνητικά σε αυτό.
- Μελετά, επίσης, πώς οι πολιτισμοί και οι κοινωνίες διαμορφώνονται και επηρεάζονται από το περιβάλλον μέσα στο οποίο αναπτύσσονται.
- Αποτελεί ένα ευρύτατο επιστημονικό πεδίο με σημεία τομής με πολλά και διαφορετικά μεταξύ τους γνωστικά πεδία, όπως
 - η γεωμορφολογία,
 - η κλιματολογία,
 - η χαρτογραφία,
 - η επιστήμη των γεωγραφικών πληροφοριών,
 - η τηλεπισκόπηση,
 - η αστική και περιφερειακή ανάπτυξη,
 - η δημογραφία,
 - η πολιτική, οικονομική, κοινωνική, ιστορική και πολιτισμική γεωγραφία.

Η Επιστήμη της Γεωγραφίας

Είναι αυτή ακριβώς η διαθεματικότητα του πεδίου, το εύρος των γνώσεων και των δεξιοτήτων που αποκτά ένας Γεωγράφος, παράλληλα με τη συνδυαστική σκέψη που καλείται να αναπτύξει που καθιστούν τη Γεωγραφία ένα ιδιαίτερα ελκυστικό αντικείμενο σπουδών και έρευνας.

Μαθησιακά Αποτελέσματα

- Με την ολοκλήρωση των σπουδών του, ο απόφοιτος του Τμήματος Γεωγραφίας του Χαροκοπέιου Πανεπιστημίου έχει αποκτήσει γνώσεις και δεξιότητες που του επιτρέπουν να προσεγγίζει τα θέματα με τρόπο πολύπλευρο.
- Παράλληλα, είναι σε θέση να κατανοεί κάποια από τα πλέον σημαντικά θέματα που αντιμετωπίζει η ανθρωπότητα και άπτονται είτε της ανθρώπινης είτε της φυσικής γεωγραφίας, όπως:
 - η σχέση του ανθρώπου με το περιβάλλον,
 - ανθρωπογενείς και φυσικές καταστροφές,
 - κλιματική αλλαγή,
 - θέματα δημογραφίας και πληθυσμιακών μεταβολών,
 - το ζήτημα της μετανάστευσης,
 - θέματα χωροταξίας ή χωρικού σχεδιασμού,
 - θέματα τηλεπισκόπησης.
- Επιπλέον, μέσα από έρευνες πεδίου και εργαστηριακές ασκήσεις ο απόφοιτος του Τμήματός μας έχει κατακτήσει τις τεχνικές δεξιότητες που απαιτούνται για:
 - τη διενέργεια μιας δειγματοληπτικής έρευνας,
 - τη στατιστική επεξεργασία των δεδομένων και
 - την οπτικοποίηση ή χαρτογραφική τους απεικόνιση.

Επαγγελματικές Δυνατότητες

- Ο απόφοιτος του Τμήματος Γεωγραφίας έχει δυνατότητες επαγγελματικής δραστηριοποίησης στην Ελλάδα και στο εξωτερικό στο Δημόσιο, τον Ιδιωτικό και τον Κοινωνικό τομέα. Οι μεταβολές στη διοικητική οργάνωση της χώρας («σχέδιο Καλλικράτης») και η διεθνοποίηση των αγορών δημιουργούν νέες δυνατότητες για πτυχιούχους με τα επιστημονικά χαρακτηριστικά του Γεωγράφου. Αναλυτικά οι εν δυνάμει χώροι επαγγελματικής και επιστημονικής δράσης και συνεισφοράς των πτυχιούχων γεωγράφων στους επί μέρους τομείς της οικονομίας και της κοινωνίας είναι:
 - Κρατικός και ευρύτερος Δημόσιος τομέας,
 - Οργανισμοί Τοπικής και Περιφερειακής Αυτοδιοίκησης,
 - Επιχειρήσεις με εθνικό-περιφερειακό δίκτυο, σύνδεσμοι ή σύμβουλοι επιχειρήσεων, εταιρείες και γραφεία μελετών,
 - Μέση Εκπαίδευση (διορισμός τους μέσω της κατηγορίας ΠΕ04.05 κατόπιν εξετάσεων),
 - Επιστημονική Έρευνα και
 - Μη Κυβερνητικές Οργανώσεις.

Σημαντικές Ημερομηνίες στην Εξέλιξη του Τμήματος Γεωγραφίας

1999	Ίδρυση του Τμήματος Γεωγραφίας
Σεπτέμβριος 2000	Υποδοχή Πρώτων Φοιτητών
Ιούνιος 2004	Πρώτοι Απόφοιτοι
Σεπτέμβριος 2005	Έναρξη Λειτουργίας Μεταπτυχιακού Προγράμματος με δύο κατευθύνσεις
Μάιος 2007	Πρώτοι Απόφοιτοι Μεταπτυχιακού
Σεπτέμβριος 2008	Λειτουργία Τρίτης Κατεύθυνσης στο ΠΜΣ
Νοέμβριος 2013	Ίδρυση Σχολής Περιβάλλοντος, Γεωγραφίας και Εφαρμοσμένων Οικονομικών
Ιούνιος 2018	Επανίδρυση Προγράμματος Μεταπτυχιακών Σπουδών
Μάιος 2019	Πιστοποίηση Προγράμματος Προπτυχιακών Σπουδών από την ΑΔΙΠ

Το Πρόγραμμα Σπουδών

- Το Προπτυχιακό Πρόγραμμα Σπουδών (ΠΠΣ) έχει διάρκεια 8 εξαμήνων,
- Το ΠΠΣ αποτελείται από δύο φάσεις.
 - Η πρώτη φάση καλύπτει τα **5 πρώτα εξάμηνα** σπουδών και αποτελείται αποκλειστικά από **υποχρεωτικά μαθήματα**. Τα μαθήματα αυτά είναι μαθήματα υποδομής, εισάγουν τους φοιτητές στις ουσιώδεις έννοιες της Γεωγραφίας και τους βοηθούν να αποκτήσουν τις απαραίτητες δεξιότητες.
 - Η δεύτερη φάση η οποία καλύπτει τα **3 τελευταία εξάμηνα** σπουδών αποτελείται κυρίως από **μαθήματα επιλογής**. Πρόκειται για μαθήματα εμβάθυνσης, τα οποία ομαδοποιούνται στις εξής θεματικές:
 - **(α) Φυσική Γεωγραφία και Περιβάλλον,**
 - **(β) Ανθρώπινη Γεωγραφία,**
 - **(γ) Σχεδιασμός του Χώρου και**
 - **(δ) Γεωπληροφορική.**

Το Πρόγραμμα Σπουδών

- Ειδικά στο ΣΤ' εξάμηνο, προσφέρεται ένα υποχρεωτικό μάθημα, το **Συνθετικό Γεωγραφικό Θέμα**, που αποσκοπεί στη σύνθεση γνώσεων από διαφορετικά μαθήματα και αποτελεί συνδυασμό ασκήσεων γραφείου και πεδίου.
- Κατά τη διάρκεια των ΣΤ', Ζ' ή Η' εξαμήνων δίνεται, σε όσους φοιτητές το επιθυμούν, η δυνατότητα **Πρακτικής Άσκησης** σε επιλεγμένους φορείς.
- Δίνεται η δυνατότητα εκπόνησης **Πτυχιακής Εργασίας**.

Το Πρόγραμμα Σπουδών

Βασικά Μαθήματα

Α' εξάμηνο

5 υποχρεωτικά
μαθήματα
+
Ξένη Γλώσσα

Β' εξάμηνο

5 υποχρεωτικά
μαθήματα
+
Ξένη Γλώσσα

Γ' εξάμηνο

6 υποχρεωτικά
μαθήματα

Δ' εξάμηνο

6 υποχρεωτικά
μαθήματα

Ε' εξάμηνο

6 υποχρεωτικά
μαθήματα

Μαθήματα Εμβάθυνσης

ΣΤ' εξάμηνο

Συνθετικό Γεωγραφικό
Θέμα
+
1 υποχρεωτικό
+
4 μαθήματα επιλογής

Ζ' εξάμηνο

6 μαθήματα επιλογής

Η' εξάμηνο

2 μαθήματα επιλογής
+
Πτυχιακή

ή

6 μαθήματα επιλογής

Πρακτική Άσκηση

- Η Πρακτική Άσκηση αποτελεί μάθημα επιλογής του Προπτυχιακού Προγράμματος Σπουδών του Τμήματος Γεωγραφίας.
- Προσφέρεται σε φοιτητές/τριες που παρακολουθούν τα τρία τελευταία εξάμηνα σπουδών, είτε στο χειμερινό είτε στο εαρινό εξάμηνο.
- Για να έχει δικαίωμα ένας φοιτητής να επιλέξει την Πρακτική Άσκηση πρέπει να οφείλει έως και 4 μαθήματα μέχρι και το δεύτερο έτος σπουδών. Η ολοκλήρωση της Πρακτικής Άσκησης μπορεί να γίνει έως και τον Σεπτέμβριο κάθε ακαδημαϊκού έτους.
- Η διάρκεια της Πρακτικής Άσκησης είναι δύο (2) εργάσιμοι μήνες (44 εργάσιμες ημέρες) για φορείς του εσωτερικού και τρεις (3) μήνες για φορείς του εξωτερικού. Υπάρχει η δυνατότητα Πρακτικής Άσκησης φοιτητών/τριων Γεωγραφίας και σε σχολεία (Ιδιωτικά και Δημόσια).

Ενδεικτικός Πίνακας Φορέων Υλοποίησης της Πρακτικής Άσκησης

ΣΥΝΕΡΓΑΖΟΜΕΝΟΙ ΦΟΡΕΙΣ	
1	ΑΥΜΑΡ
2	Geospatial Enabling Technologies Μ.Ε.Π.Ε.
3	PRIOSOL Energy Investments GmbH
4	Γεωγραφική Υπηρεσία Στρατού
5	ΓΙΑΤΡΟΙ ΧΩΡΙΣ ΣΥΝΟΡΑ
6	ΔΗΜΟΣ ΝΑΞΟΥ
7	ΔΗΜΟΣ ΠΑΡΟΥ
8	Διεύθυνση Χαρτογράφησης
9	ΕΘΝΙΚΟ ΑΣΤΕΡΟΣΚΟΠΕΙΟ ΑΘΗΝΩΝ
10	Εθνικός Οργανισμός Εναλλακτικής Διαχείρισης Συσκευασιών & Άλλων Προϊόντων (ΕΟΕΔΣΑΠ)
11	ΕΛΙΑΜΕΠ
12	ΕΛΛΗΝΙΚΗ ΖΩΟΛΟΓΙΚΗ ΕΤΑΙΡΕΙΑ, ΚΕΝΤΡΟ ΑΠΟΓΡΑΦΗΣ ΤΗΣ ΠΑΝΙΔΑΣ ΤΗΣ ΕΛΛΑΔΑΣ
13	ΕΛΛΗΝΙΚΟ ΚΕΝΤΡΟ ΘΑΛΑΣΣΙΩΝ ΕΡΕΥΝΩΝ (ΕΛ.ΚΕ.Θ.Ε)
14	Ελληνικό Φόρουμ Μεταναστών
15	ΕΜΥ - Εθνική Μετεωρολογική Υπηρεσία
16	ΕΠΤΑ Α.Ε. Εταιρεία περιβαλλοντικών μελετών
17	ΕΤΑΙΡΕΙΑ FOODLINK LOGISTIC SERVICES
18	Εταιρεία MDS (Marathon Data Systems)
19	Εταιρεία TELENAVIS
20	Εταιρεία ΑΝΑΒΑΣΗ
21	ΙΝΣΤΙΤΟΥΤΟ ΓΕΩΛΟΓΙΚΩΝ ΜΕΛΕΤΩΝ (Ι.Γ.ΜΕ.)
22	Ινστιτούτο Ωκεανογραφίας
23	ΜΟΤΟΡ ΟΙΛ (ΕΛΛΑΣ) ΔΙΥΛΙΣΤΗΡΙΑ ΚΟΡΙΝΘΟΥ Α.Ε.
24	ΟΑΣΠ - Οργανισμός Αντισεισμικού Σχεδιασμού και Προστασίας

Πτυχιακή Εργασία

- Η εκπόνηση πτυχιακής εργασίας δεν είναι υποχρεωτική. Οι φοιτητές που το επιθυμούν μπορούν να την αντικαταστήσουν με τέσσερα (4) επιπλέον μαθήματα επιλογής οποιουδήποτε εξαμήνου.
- Πτυχιακή εργασία μπορούν να αναλάβουν όσοι φοιτητές έχουν υποβάλει δήλωση παρακολούθησης και εξέτασης μαθημάτων για το Ζ' εξάμηνο και δεν οφείλουν περισσότερα των τεσσάρων (4) μαθημάτων του ενδεικτικού προγράμματος σπουδών του Τμήματος μέχρι και το ΣΤ' εξάμηνο. Οι ίδιες προϋποθέσεις ισχύουν για την έναρξη εκπόνησης της πτυχιακής εργασίας σε μεταγενέστερα εξάμηνα.

Απόκτηση Πτυχίου

- Εγγραφή και παρακολούθηση για τουλάχιστον **8 εξάμηνα**.
- Επιτυχής ολοκλήρωση **45 μαθημάτων (32 υποχρεωτικών και 13 επιλογής)** και εκπόνηση **Πτυχιακής Εργασίας**. Εναλλακτικά απαιτείται η επιτυχής ολοκλήρωση **49 μαθημάτων**.

Ενημερωθείτε από το Site και το eclass


Για οτιδήποτε αφορά τις σπουδές σας όπως:


- το περιεχόμενο, τους μαθησιακούς στόχους, τον φόρτο εργασίας και τον τρόπο αξιολόγησης των μαθημάτων,
- τις πιστωτικές μονάδες (ECTS) των μαθημάτων,
- την κατανομή των μαθημάτων ανά εξάμηνο,
- τα δικαιώματά σας,
- τις υποχρεώσεις σας
- κλπ κλπ κλπ


Ανατρέξτε στην ιστοσελίδα του Τμήματος <https://www.geo.hua.gr/>

Και κυρίως στον **Οδηγό Σπουδών** και στον **Κανονισμό ΠΠΣ**


 Οδηγός Σπουδών ΠΠΣ 2019-2020


 Ακαδημαϊκός Προγραμματισμός 2019-2020


 Κανονισμός ΠΠΣ

 Δήλωση Πολιτικής Ποιότητας ΠΠΣ

 Δείκτες Παρακολούθησης Ποιότητας ΠΠΣ

 Κανονισμός Πρακτικής Άσκησης

 Κανονισμός Πτυχιακής Εργασίας

 Κανονισμός Κινητικότητας

Σύμβουλος Καθηγητής

Από την περασμένη ακαδημαϊκή χρονιά και με σκοπό την ομαλή προσαρμογή σας στο Πανεπιστήμιο, το Τμήμα και το Πρόγραμμα Σπουδών έχουμε εισάγει το θεσμό του **Σύμβουλου Καθηγητή**. Κάθε φοιτητής θα έχει ένα μέλος ΔΕΠ ως Σύμβουλο για την ακαδημαϊκή του πορεία στο Τμήμα.

SOS Δηλώσεις Μαθημάτων

SOS

- Οι δηλώσεις των μαθημάτων λαμβάνει χώρα **αποκλειστικά εντός της προθεσμίας που ανακοινώνεται από την Γραμματεία του Τμήματος**. Η δήλωση γίνεται ηλεκτρονικά μέσω του πληροφοριακού συστήματος της Γραμματείας. Μετά το πέρας της προθεσμίας, **δεν πραγματοποιούνται δηλώσεις μαθημάτων**.
- Αν κάποιος **δε δηλώσει μαθήματα μέσα στην προθεσμία** δε θα εμφανίζεται στις λίστες των εξετάσεων και **δε θα μπορεί να εξεταστεί στα μαθήματα** που δε δήλωσε.

SOS

SOS

SOS

SOS

SOS

Καλωσορίσατε στο Τμήμα Γεωγραφίας.....
Χαρείτε όσο περισσότερο μπορείτε τα 4 επόμενα
χρόνια.....

Κάντε φίλους και αποκτήστε εμπειρίες.....
Και να είστε σίγουροι ότι όλοι μας (μέλη ΔΕΠ,
ΕΔΙΠ, ΕΕΠ και Διοικητικό Προσωπικό) θα
καταβάλουμε κάθε δυνατή προσπάθεια ώστε να
βρείτε ενδιαφέρον στις σπουδές σας στη Γεωγραφία
και να αποκτήσετε εφόδια για την ζωή σας, τη
συνέχιση των σπουδών σας σε μεταπτυχιακό
επίπεδο και την επαγγελματική σας σταδιοδρομία.....

ευχαριστώ πολύ